



# भारतीय विमानपत्तन प्राधिकरण AIRPORTS AUTHORITY OF INDIA

No. ~~AAI~~/RHQ/NR/ATM/NOC/2014/231/6782-35.

Date: 23/7/2014

Sterling Infrastructure Pvt Ltd

20 A, Rajpur Road,  
Civil Lines, Delhi-54**NO Objection Certificate for Height Clearance**

This NOC is issued by Airports Authority of India (AAI) in pursuance of responsibility conferred by and as per the provisions of Govt. of India (Ministry of Civil Aviation) order SO84 (E) dated 14th Jan. 2010 for Safe and Regular Aircraft Operations.

**1. References:**

NOC ID PALM/NORTH/B/061914/42596

Applicant  
Letter Dated 23.06.2014

AAI Reference

**2. NOC Details for Height Clearance:**

Applicant Name Sterling Infrastructure Pvt Ltd

Type of Structure Building

Site Address measuring 14.59 acres at sector-79, Village Naurangpur, Distt. Gurgaon

Site Coordinates  
28 21 30N -76 58 11E  
28 21 35N -76 58 27E  
28 21 29N -76 58 27E  
28 21 35N -76 58 9ESite Elevation  
AMS L in Mtrs 243.0 Mtrs Two Hundred Forty Three onlyPermissible  
height above  
Ground level in  
Mtrs 135.00 Mtrs One Hundred Thirty Five onlyPermissible Top  
Elevation AMSL in Mtrs 378.00 Mtrs Three Hundred Seventy Eight only**3. This NOC is subject to the terms and conditions as given below:**

- The site-elevation and site coordinates provided by the applicant are taken for calculation of the permissible top elevation for the proposed structure. If, however, at any stage it is established that the actual data is different from the one, provided by the applicant, this NOC will be invalid.
- The issue of the 'NOC' is further subject to the provisions of Section 9-A of the Indian Aircraft Act, 1934 and those of any notifications issued there under from time to time including the Aircraft (Demolition of Obstruction caused by buildings and trees etc.) Rules, 1994.
- No radio/TV Antenna, lighting arresters, staircase, Mumtee, Overhead water tank and attachments of fixtures of any kind shall project above the Permissible Top Elevation 378.00 Mtrs, indicated in para 2.
- The use of oil fired or electric fired furnace is mandatory, within 8 KM of the Aerodrome Reference Point.
- The certificate is valid for a period of 5 years from the date of its issue. If the

<http://12.16.2.83:83/nocas/NOCLetterForBuilding2.aspx?nocID=PALM/NORTH/B/0619...> 7/23/2014

क्षेत्रीय मुख्यालय, उत्तरी क्षेत्र, प्रचालन कार्यालय, गुडगांव रोड, नई दिल्ली-110037 दूरभाष : 25652447 फ़ैक्स : 25656451

Regional Headquarters, Northern Region, Operational Offices, Gurgaon Road, New Delhi-110037 Tele.: 25652447 Fax : 25656451

“हिन्दी पत्रों का स्वागत है।”

building/structure/Chimney is not constructed & completed within the period, the applicant will be required to obtain a fresh 'NOC' from the Designated Officer of Airports Authority of India. The date of completion of Building/Structure/Chimney should be intimated to this office of AAI. Request for revalidation of NOC will not be entertained after the expiry of its validity period.

f. No light or a combination of lights which by reason of its intensity, configuration or colour may cause confusion with the aeronautical ground lights of the Airport shall be installed at the site at any time, during or after the construction of the building.

g. The applicant will not complain/claim compensation against aircraft noise, vibrations, damages etc. caused by aircraft operations at or in the vicinity of the airport.

h. Day markings & night lighting with secondary power supply shall be provided as per the guidelines specified in chapter 6 and appendix 6 of Civil Aviation Requirement Series 'B' Part I Section 4, available on DGCA India website: [www.dgca.nic.in](http://www.dgca.nic.in)

i. The applicant is responsible to obtain all other statutory clearances from the concerned authorities including the approval of building plans as this NOC for height is for the purpose of 'to ensure the safe and regular aircraft operations' and shall not be used as document for any other purpose/claim whatsoever, including ownership of land etc

j. This NOC has been issued w.r.t. the Civil Airports as notified in S0 84(E). Applicant needs to seek separate NOC from Defence, if the site lies within jurisdiction of Defence Airport.

This certificate is issued for **"HEIGHT CLEARANCE ONLY"** with the approval of Competent Authority for **Permissible Top Elevation 378.00 Mtrs.**

(S.S. Bhardwaj)  
Asstt. General Manager (ATM-NOC)  
For General Manager (ATM), NR

Airports Authority Of India

Copy to :

1. The Executive Director (ATM), AAI, Rajiv Gandhi Bhavan, Safdarjung Airport, New Delhi-110003
2. GM (NOC)/Airport Director (Bundle).
3. Guard File
4. The Chief Executive Officer, DIAL, New Uddan Bhawan, International Terminal-3, IGI Airport, New Delhi-110037
5. The Dist Town Planner, Gurgaon, HUDA complex, Sector-14, Gurgaon (HR)



भारतीय विमानपत्तन प्राधिकरण  
AIRPORTS AUTHORITY OF INDIA

AAI/RHQ/NR/ATM/NOC/2014/231/889-893.

Date: 23.05.2019

To,  
M/s Sterling Infrastructure LLP,  
20A, Rajpur Road, Civil Lines,  
New Delhi-110054


Sub: Renewal/Revalidation of NOC Case no. AAI/RHQ/NR/ATM/NOC/2014/231/6732-35 dated 23.07.2014

Sir,  
Reference may please be made to your letter No. nil dated 20.05.2019 regarding revalidation of NOC.

The NOC issued by this office vide letter no. AAI/RHQ/NR/ATM/NOC/2014/231/6732-35 dated 23.07.2014 for construction of Group Housing Colony by M/s Sterling Infrastructure LLP (Early Known as Sterling Infrastructure Pvt Ltd.) for the site located at measuring 14.59 Acres at Sector 79, Village-Naurangpur, Gurgaon is hereby extended upto 22.07.2022 under same terms and conditions as mentioned in the NOC dated 23.07.2014.

The Validity will not be extended beyond 22.07.2022.

This issue with the approval of the competent Authority.

  
(Gulshan Kumar Suman)  
Jt. General Manager(ATM)  
For General Manager(ATM) NR

Copy to:

1. The Executive Director(ATM), AAI, Rajiv Gandhi Bhavan, Safdarjung Airport, New Delhi-110003
2. The Chief Executive Officer, DIAL, New Uddan Bhawan, Terminal-3, IGI Airport, New Delhi- 110037
3. The District Town Planner, Gurgaon, Huda Complex, Sector-14, Gurgaon
4. Guard File



AAI/RM/R/NR/ATM/NO/2022/535/3043-46

मालिक का नाम एवं पता

M/s Sterling Infrastructure LLP

दिनांक/DATE:

05-08-2022

OWNERS Name & Address

20 A Rajpur Road Civil Line New Delhi Delhi 110054

वैधता/ Valid Up to:

04-08-2030

**ऊँचाई की अनुमति हेतु अनापत्ति प्रमाण पत्र (एनओसी)  
No Objection Certificate for Height Clearance**

- 1) यह अनापत्ति प्रमाण पत्र भारतीय विमानपत्तन प्राधिकरण (भाविप्रा) द्वारा प्रदत्त दायित्वों के अनुक्रम तथा सुरक्षित एवं नियमित विमान प्रचालन हेतु भारत सरकार (नागर विमानन मंत्रालय) की अधिसूचना जी. एस. आर. 751 (ई) दिनांक 30 सितम्बर, 2015, जी. एस. आर. 770 (ई) दिनांक 17 दिसंबर 2020 द्वारा संशोधित, के प्रावधानों के अंतर्गत दिया जाता है।  
1. This NOC is issued by Airports Authority of India (AAI) in pursuance of responsibility conferred by and as per the provisions of Govt. of India (Ministry of Civil Aviation) order GSR751 (E) dated 30th Sep.2015 amended by GSR770(E) dated 17th Dec 2020 for safe and Regular Aircraft Operations.
- 2). इस कार्यालय को निम्नलिखित विवरण के अनुसार प्रस्तावित संरचना के निर्माण पर कोई आपत्ति नहीं है।  
2. This office has no objection to the construction of the proposed structure as per the following details:

अनापत्ति प्रमाणपत्र आईडी / NOC ID	PALM/NORTH/B/071922/684116
आवेदक का नाम / Applicant Name*	Manish Jindal
स्थल का पता / Site Address*	Construction of Residential Group Housing Project vide Rect No. 47//15/3, 16/1, Rect No. 48//23/2, 23/4, 23/3, 19/1, 22/2, 19/2, 22/1, 24 Min, 19/3, 16/1, 20, 21/2, 18/1, 14, 16/3, 17, 16/2, 25/1/1, 25/2/1, 18/2, Rect No. 49//12/3, 19, 21/2, 20, 21/1, 22, 23/1 and Rect No. 58//3/1 Min, 2/2, 2/1 for License No. 47 of 2013 dated 10.06.2013 over an area measuring 14.59375 acres located at Village Naurangpur Sector 79 Gurugram Manesar Urban Complex Gurugram Haryana 122001, Village Naurangpur, Gurgaon, Haryana
स्थल के निर्देशांक / Site Coordinates*	28 21 31.49N 76 58 08.45E, 28 21 34.92N 76 58 08.52E, 28 21 33.44N 76 58 09.65E, 28 21 34.91N 76 58 09.66E, 28 21 33.42N 76 58 12.13E, 28 21 33.90N 76 58 12.14E, 28 21 27.56N 76 58 12.41E, 28 21 33.36N 76 58 14.56E, 28 21 33.89N 76 58 14.58E, 28 21 27.63N 76 58 14.91E, 28 21 29.49N 76 58 14.93E, 28 21 33.36N 76 58 17.12E, 28 21 35.53N 76 58 17.36E, 28 21 29.32N 76 58 27.26E, 28 21 34.57N 76 58 27.30E
स्थल की ऊँचाई एमएसएल मीटर में (औसतन समुद्र तल से ऊपर), (जैसा आवेदक द्वारा उपलब्ध कराया गया) / Site Elevation in mtrs AMSL as submitted by Applicant*	256.57 M
अनुमन्य अधिकतम ऊँचाई एमएसएल मीटर में (औसतन समुद्र तल से ऊपर) / Permissible Top Elevation in mtrs Above Mean Sea Level(AMSL)	391.57 M

\* जैसा आवेदक द्वारा उपलब्ध कराया गया / As provided by applicant\*

- 3) यह अनापत्ति प्रमाण पत्र निम्नलिखित नियम व शर्तों के अधीन है: -  
3. This NOC is subject to the terms and conditions as given below:

क) आवेदक द्वारा उपलब्ध कराए गए स्थल की ऊँचाई तथा निर्देशांक को, प्रस्तावित संरचना हेतु अनुमन्य अधिकतम ऊँचाई जारी करने के लिए प्रयोग किया गया है। भारतीय विमान पत्तन प्राधिकरण, आवेदक द्वारा उपलब्ध कराये गए स्थल की ऊँचाई तथा निर्देशांक की यथार्थता का ना तो उत्तरदायित्व वहन करता है, और ना ही इनको प्रमाणीकृत करता है। यदि किसी भी स्तर पर यह पता चलता है कि वास्तविक विवरण, आवेदक द्वारा उपलब्ध कराए गए विवरण से भिन्न है, तो यह अनापत्ति प्रमाण पत्र अमान्य माना जाएगा तथा कानूनी कार्यवाही की जाएगी।  
सम्बंधित विमान क्षेत्र के प्रभारी अधिकारी द्वारा एयरक्राफ्ट नियम 1994 (भवन, वृक्षों आदि के कारण अवरोध का विध्वंस) के अधीन कार्यवाही की जायगी।

a. Permissible Top elevation has been issued on the basis of Site coordinates and Site Elevation submitted by Applicant. AAI neither owns the responsibility nor authenticates the correctness of the site coordinates & site elevation provided by the applicant. If at any stage it is established that the actual data is different, this NOC will stand null and void and action will be taken as per law. The officer in-charge of the concerned aerodrome may initiate action under the Aircraft (Demolition of Obstruction caused by Buildings and Trees etc.) Rules, 1994",

ख) अनापत्ति प्रमाण पत्र के आवेदन में आवेदक द्वारा उपलब्ध कराए गए स्थल निर्देशांक को सड़क दृश्य मानचित्र और उपग्रह मानचित्र पर अंकित किया गया है जैसा कि अनुलग्नक में दिखाया गया है। आवेदक / मालिक यह सुनिश्चित करे कि अंकित किए गए निर्देशांक उसके स्थल से मेल खाते हैं। किसी भी विसंगति के मामले में, नामित अधिकारी को अनापत्ति प्रमाण पत्र रद्द करने के लिए अनुरोध किया जाएगा।

b. The Site coordinates as provided by the applicant in the NOC application has been plotted on the street view map and satellite map as shown in ANNEXURE. Applicant/Owner to ensure that the plotted coordinates corresponds to his/her site. In case of any discrepancy, Designated Officer shall be requested for cancellation of the NOC.

ग) एयरपोर्ट संचालक या उनके नामित प्रतिनिधि, अनापत्ति प्रमाण पत्र नियमों और शर्तों का अनुपालन सुनिश्चित करने के लिए स्थल (आवेदक या मालिक के साथ पूर्व समन्वय के साथ) का दौरा कर सकते हैं।

c. Airport Operator or his designated representative may visit the site (with prior coordination with applicant or owner) to ensure that NOC terms & conditions are complied with.



# भारतीय विमानपत्तन प्राधिकरण AIRPORTS AUTHORITY OF INDIA

PALM/NORTH/B/071922/684116

घ) संरचना की ऊँचाई (सुपर स्ट्रक्चर सहित) की गणना अनुमन्य अधिकतम ऊँचाई (ए एम एस एल) से स्थल की ऊँचाई को घटाकर की जायेगी। अर्थात्, संरचना की अधिकतम ऊँचाई = अनुमन्य अधिकतम ऊँचाई (-) स्थल की ऊँचाई।

d. The Structure height (including any superstructure) shall be calculated by subtracting the Site elevation in AMSL from the Permissible Top Elevation in AMSL i.e. Maximum Structure Height = Permissible Top Elevation minus (-) Site Elevation.

च) अनापत्ति प्रमाण पत्र जारी करना, भारतीय एयरक्राफ्ट एक्ट 1934, के सेक्शन 9-A तथा इसके अंतर्गत समय-समय पर जारी अधिसूचनाएं तथा एयरक्राफ्ट नियम (1994 भवन, वृक्षों आदि के कारण अवरोध का विध्वंस) के अधीन है।

e. The issue of the 'NOC' is further subject to the provisions of Section 9-A of the Indian Aircraft Act, 1934 and any notifications issued there under from time to time including, "The Aircraft (Demolition of Obstruction caused by Buildings and Trees etc.) Rules, 1994".

छ) कोई भी रेडियो/टीवी एन्टीना, लाइटनिंग अरेस्टर, सीढ़िया, मुम्टी, पानी की टंकी अथवा कोई अन्य वस्तु तथा किसी भी प्रकार के संलग्नक उपस्कर पैरा 2 में उल्लेखित अनुमन्य अधिकतम ऊँचाई से ऊपर नहीं जानी चाहिए।

f. No radio/TV Antenna, lightning arresters, staircase, Mumty, Overhead water tank or any other object and attachments of fixtures of any kind shall project above the Permissible Top Elevation as indicated in para 2.

ज) विमानक्षेत्र संदर्भ बिंदु के 8 KM के भीतर तेल, बिजली या किसी अन्य ईंधन का उपयोग जो उड़ान संचालन के लिए धुएँ का खतरा पैदा नहीं करता है, ही मान्य है।

g. Use of oil, electric or any other fuel which does not create smoke hazard for flight operation is obligatory, within 8 KM of the Aerodrome Reference Point

झ) यह प्रमाणपत्र इसके जारी होने की तारीख से 8 साल की अवधि के लिए वैध है। एक बार रिवेलिडेशन की अनुमति दी जा सकती है, बशर्ते कि इस तरह का अनुरोध एनओसी की समाप्ति की तारीख से छह महीने के भीतर किया जाए और प्रारंभिक प्रमाणपत्र 8 साल की वैधता अवधि के भीतर प्राप्त किया जाए।

h. The certificate is valid for a period of 8 years from the date of its issue. One-time revalidation shall be allowed, provided that such request shall be made within six months from the date of expiry of the NOC and commencement certificate is obtained within initial validity period of 8 years.

ट) भवन के निर्माण के दौरान या उसके बाद किसी भी समय स्थल पर ऐसी कोई भी लाइट या लाइटों का संयोजन नहीं लगाया जाएगा जिसकी तीव्रता, आकृति या रंग के कारण वैमानिक ग्राउंड लाइटों के साथ भ्रम उत्पन्न हो। विमान के सुरक्षित प्रचालन को प्रभावित करने वाली कोई भी गतिविधि मान्य नहीं होगी।

i. No light or a combination of lights which by reason of its intensity, configuration or colour may cause confusion with the aeronautical ground lights of the Airport shall be installed at the site at any time, during or after the construction of the building. No activity shall be allowed which may affect the safe operations of flights.

ठ) आवेदक द्वारा विमानपत्तन पर या उसके आसपास विमान से उत्पन्न शोर, कंपन या विमान प्रचालन से हुई किसी भी क्षति के विरुद्ध कोई शिकायत/दावा नहीं किया जाएगा।

j. The applicant will not complain/claim compensation against aircraft noise, vibrations, damages etc. caused by aircraft operations at or in the vicinity of the airport.

ड) डे मार्किंग तथा सहायक विद्युत आपूर्ति सहित नाइट लाइटिंग (डीजीसीए भारत की वेबसाइट [www.dgca.nic.in](http://www.dgca.nic.in) पर उपलब्ध) नागर विमानन आवश्यकताएं श्रृंखला 'बी' पार्ट 1। सेक्शन-4 के चैप्टर 6 तथा अनुलग्नक 6 में विनिर्दिष्ट दिशानिर्देशों के अनुसार उपलब्ध कराई जाएंगी।

k. Day markings & night lighting with secondary power supply shall be provided as per the guidelines specified in chapter 6 and appendix 6 of Civil Aviation Requirement Series 'B' Part I Section 4, available on DGCA India website: [www.dgca.nic.in](http://www.dgca.nic.in)

ढ) भवन के नक्शे के अनुमोदन सहित अन्य सभी वैधानिक अनापत्ति, संबंधित प्राधिकरणों से लेना आवेदक की जिम्मेदारी होगी, क्योंकि इस ऊँचाई हेतु अनापत्ति प्रमाणपत्र लेने का उद्देश्य सुरक्षित एवं नियमित विमान प्रचालन सुनिश्चित करना है तथा इसे भूमि के स्वामित्व आदि सहित किसी अन्य उद्देश्य/दावे के लिए दस्तावेज के रूप में प्रयोग नहीं किया जा सकता।

l. The applicant is responsible to obtain all other statutory clearances from the concerned authorities including the approval of building plans. This NOC for height clearances is only to ensure safe and regular aircraft operations and shall not be used as document for any other purpose/claim whatsoever, including ownership of land etc.

ण) इस अनापत्ति प्रमाणपत्र आईडी का मूल्यांकन Chillarki, I.G.I Airport, Rohini Heliport, Safdarjung Airport, Sampla विमानक्षेत्रों के संबंध में किया गया है। यह अनापत्ति प्रमाणपत्र भारतीय विमान पत्तन प्राधिकरण के विमानक्षेत्रों और अन्य लाइसेंस प्राप्त सिविल विमानक्षेत्रों, जो जी. एस. आर. 751 (ई) जी. एस. आर. 770 (ई) द्वारा संशोधित के अनुसूची - III, अनुसूची - IV (भाग- I), अनुसूची- IV (भाग -2; केवल RCS हवाई अड्डे) और अनुसूची- VII में सूचीबद्ध हैं, के लिए जारी किया गया है।

m. This NOC ID has been assessed with respect to the Chillarki, I.G.I Airport, Rohini Heliport, Safdarjung Airport, Sampla Airports. NOC has been issued w.r.t. the AAI Aerodromes and other licensed Civil Aerodromes as listed in Schedule - III, Schedule - IV (Part-I), Schedule- IV (Part-2; RCS Airports Only) and Schedule-VII of GSR 751(E) amended by GSR 770(E)

त) यदि स्थल रक्षा विभाग के विमान क्षेत्र के अधिकार क्षेत्र में आता है, जैसा कि जीएसआर 751 (ई) की अनुसूची-V में सूचीबद्ध है, तो आवेदक को रक्षा विभाग से अलग से अनापत्ति प्रमाणपत्र लेना होता है। जीएसआर 751 (ई) जी. एस. आर. 770 (ई) द्वारा संशोधित के नियम 13 के अनुसार, आवेदकों को उन स्थलों के लिये, जो जीएसआर 751 (ई) जी. एस. आर. 770 (ई) द्वारा संशोधित के अनुसूची- IV (भाग -2; आरसीएस हवाई अड्डों के अलावा) के रूप में सूचीबद्ध बिना लाइसेंस वाले विमान क्षेत्र के अधिकार क्षेत्र में आता हैं, तो संबंधित राज्य सरकार से भी अनापत्ति प्रमाणपत्र लेने की आवश्यकता है।

n. Applicant needs to seek separate NOC from Defence, if the site lies within the jurisdiction of Defence Aerodromes as listed in Schedule - V of GSR 751 E amended by GSR 770(E). As per rule 13 of GSR 751 E amended by GSR 770(E), applicants also need to seek NOC from the concerned state government for sites which lies in the jurisdiction of unlicensed aerodromes as listed in Schedule-IV (Part-2; other than RCS airports) of GSR 751 E amended by GSR 770(E)

थ) अनापत्ति प्रमाण पत्र (एनओसी) की किसी भी त्रुटि/व्याख्या की स्थिति में अंगरेजी अनुवाद ही मान्य होगा।

o. In case of any discrepancy/interpretation of NOC letter, English version shall be valid.

द) स्थल की ऊँचाई और/या संरचना की ऊँचाई के किसी भी विवाद में अनुमन्य अधिकतम ऊँचाई एएमएसएल में ही मान्य होगी।

p. In case of any dispute with respect to site elevation and/or AGL height, Permissible Top Elevation in AMSL shall prevail.



PALM/NORTH/B/071922/684116

**धीरज कुमार / Dheeraj Kumar**

उप महाप्रबंधक (ए टी एम) / DGM (A.T.M.)

भारतीय विमानपत्तन प्राधिकरण / Airports Authority of India  
प्रवाशन कार्यालय, क्षेत्रीय मुख्यालय (नन क्षेत्र) / Operational Offices, RHQ (NR)  
गुरुग्राम रोड, रंगपुरी, नई दिल्ली-37 / Gurugram Road, Rangpuri, New Delhi-37

नाम/ पदनाम/दिनांक सहित हस्ताक्षर Name/Designation/Sign with date

द्वारा तैयार Prepared by

द्वारा जांचा गया Verified by

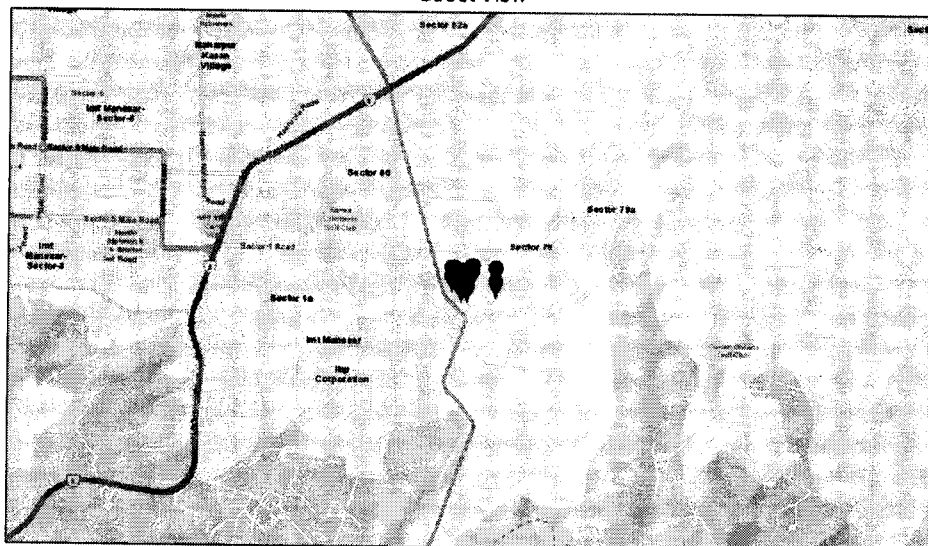
फोन/ Ph: 011-25653551

**ANNEXURE/अनुलग्नक**

## Distance From Nearest Airport And Bearing/निकटतम विमानक्षेत्र से दूरी और बीयरिंग

Airport Name/विमानक्षेत्र का नाम	Distance (Meters) from Nearest ARP/ निकटतम विमानक्षेत्र संदर्भ बिंदु से दूरी (मीटर में)	Bearing(Degree) from Nearest ARP/ निकटतम विमानक्षेत्र संदर्भ बिंदु से बीयरिंग (डिग्री)
Chillarki	29720.21	86.74
I.G.I Airport	26827.9	209.25
Rohini Heliport	44267.78	189.75
Safdarjung Airport	33767.63	221.43
Sampla	53047.13	163.07
NOCID	PALM/NORTH/B/071922/684116	

### Street View



July 19, 2022

[illegible]


22

क्षेत्रीय मुख्यालय उत्तरी क्षेत्र, परिचालन कार्यालय परिसर रंगपुरी, नई दिल्ली - 110037 दूरभाष संख्या - 91-11-25653566  
Regional headquarter Northern Region, Operational Offices Complex Rangpuri, New Delhi-110 037 Tel: 91-11-25653566

" हिंदी पत्रों का स्वागत है "



Satellite View



July 19, 2022

1:45 000  
0 0.33 0.65 1.3 m  
0 0.5 1 2 km  
Source: Geo-Naval, Landsat/Mapbox, and Geo-Naval/Mapbox